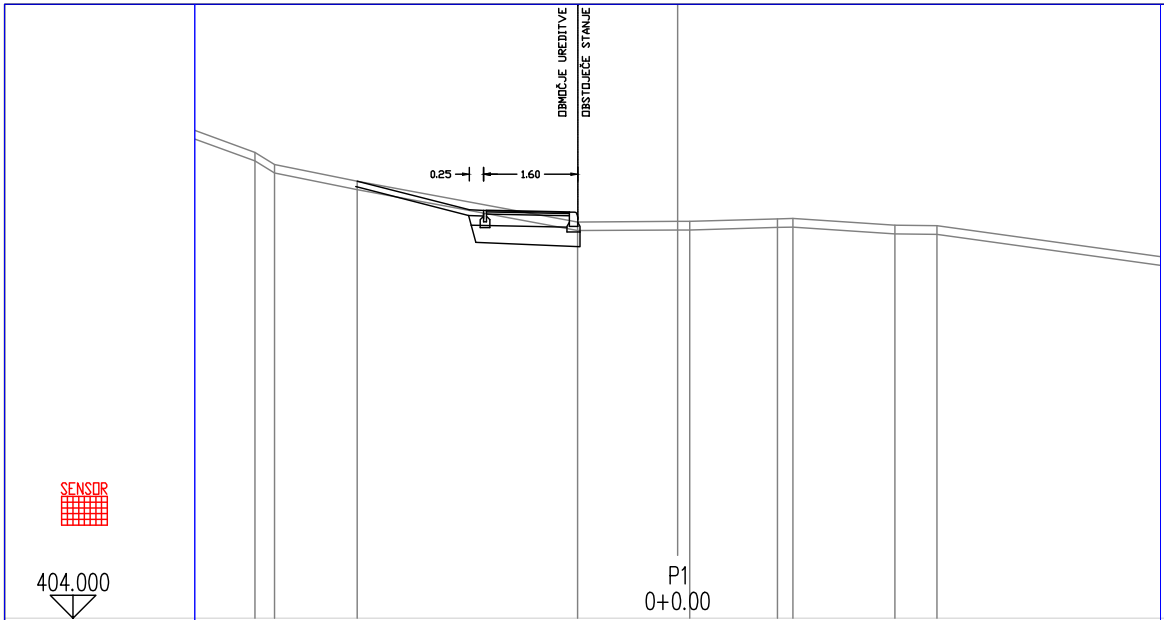
OBMOČJE UREDITVE
OBSTOJEČE STANJE
0.25
1.60
SENSOR
404.000
P1
0+0.00

CESTISCE					410.990	410.946		410.902			
OD.OSI					1.750	0.000		1.750			
TEREN	414.676	412.154	411.944	411.652	410.935	410.946	410.947	410.990	410.998	410.879	410.870
OD.OSI	15.000	7.402	7.060	5.612	1.751	0.000	0.211	1.746	2.017	3.806	4.540

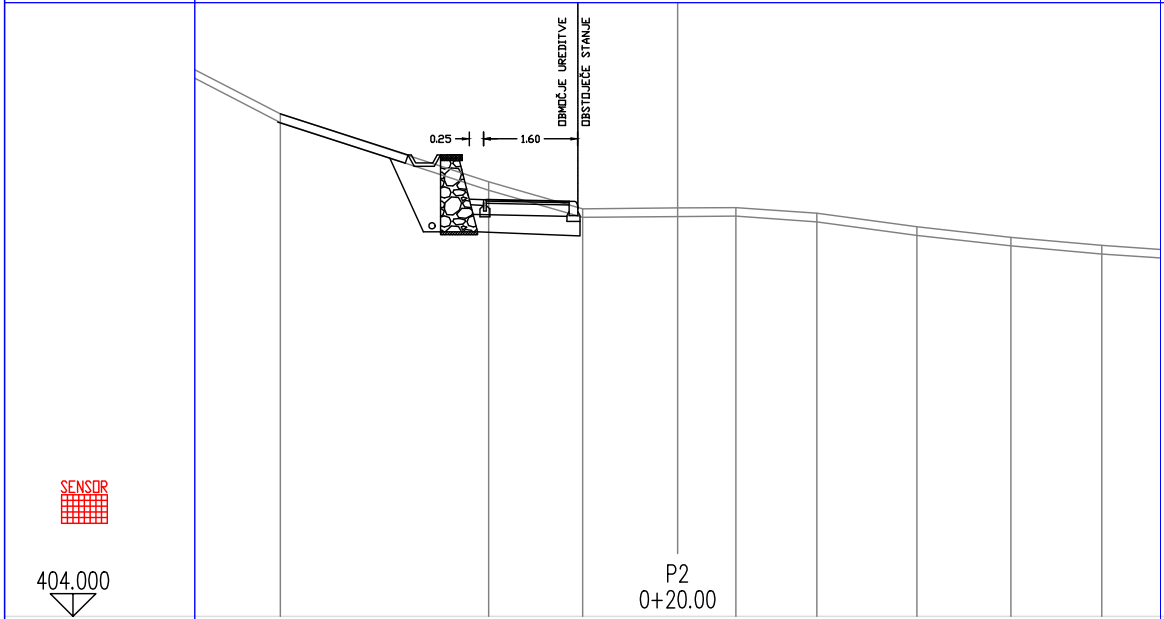
OBMOČJE UREDITVE
OBSTOJEČE STANJE
0.25
1.60
SENSOR
404.000
P2
0+20.00

CESTISCE				411.187	411.190		411.192				
OD.OSI				1.750	0.000		1.750				
TEREN	417.187	412.800	411.612	411.139	411.152	411.160		411.059	410.822	410.639	410.496
OD.OSI	15.000	6.960	3.310	1.665	0.000	1.021		2.436	4.190	5.837	7.429

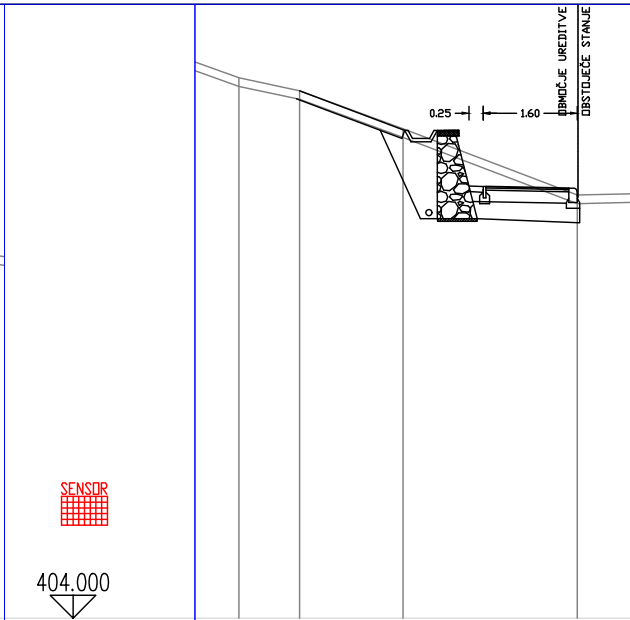
OBMOČJE UREDITVE
OBSTOJEČE STANJE
0.25
1.60
SENSOR
404.000

CESTISCE					411.363
OD.OSI					1.750
TEREN	417.205	413.461	413.233	412.568	411.408
OD.OSI	15.000	7.687	6.625	4.814	1.759

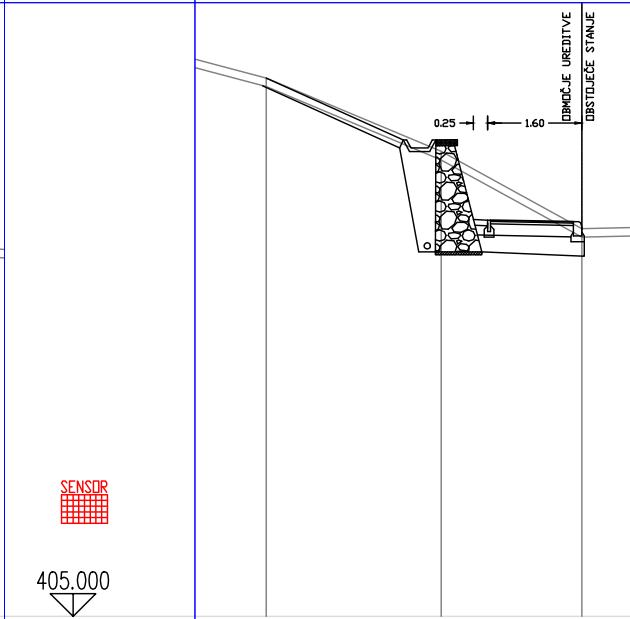
OBMOČJE UREDITVE
OBSTOJEČE STANJE
0.25
1.60
SENSOR
405.000

CESTISCE				411.603
OD.OSI				1.750
TEREN	418.757	414.428	413.144	411.791
OD.OSI	15.000	7.208	4.145	1.679

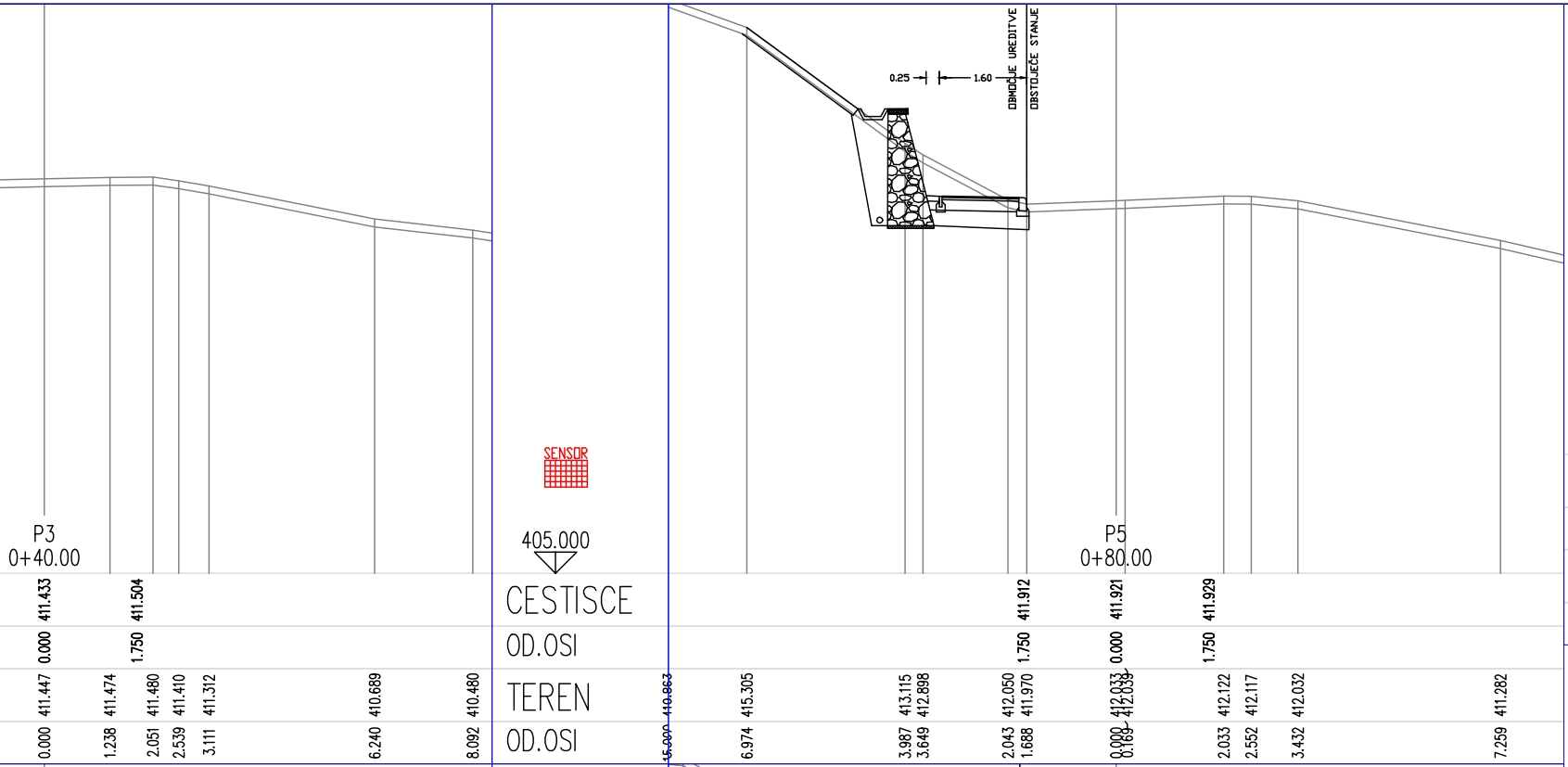
P3
0+40.00
411.433
411.504
0.000
1.750
0.000 411.447
1.238 411.474
2.051 411.480
2.539 411.410
3.111 411.312
6.240 410.689
8.092 410.480
SENSOR
405.000
CESTISCE
OD.OSI
TEREN
OD.OSI
0.25
1.60
OBMOČJE UREDITVE
OBSTOJEČE STANJE
P5
0+80.00
411.912
411.921
411.929
1.750
0.000
1.750
6.974 415.305
3.987 413.115
3.649 412.898
2.043 412.050
1.688 411.970
0.000 412.033
0.169 412.039
2.033 412.122
2.552 412.117
3.432 412.032
7.259 411.282

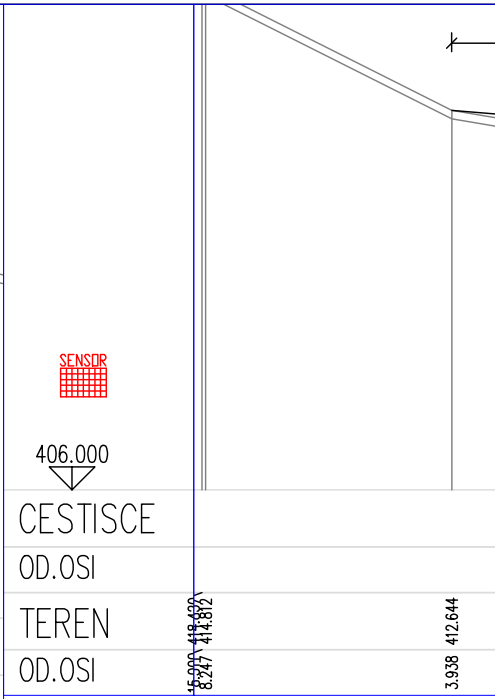
SENSOR
406.000
CESTISCE
OD.OSI
TEREN
OD.OSI
8.247 414.812
3.938 412.644

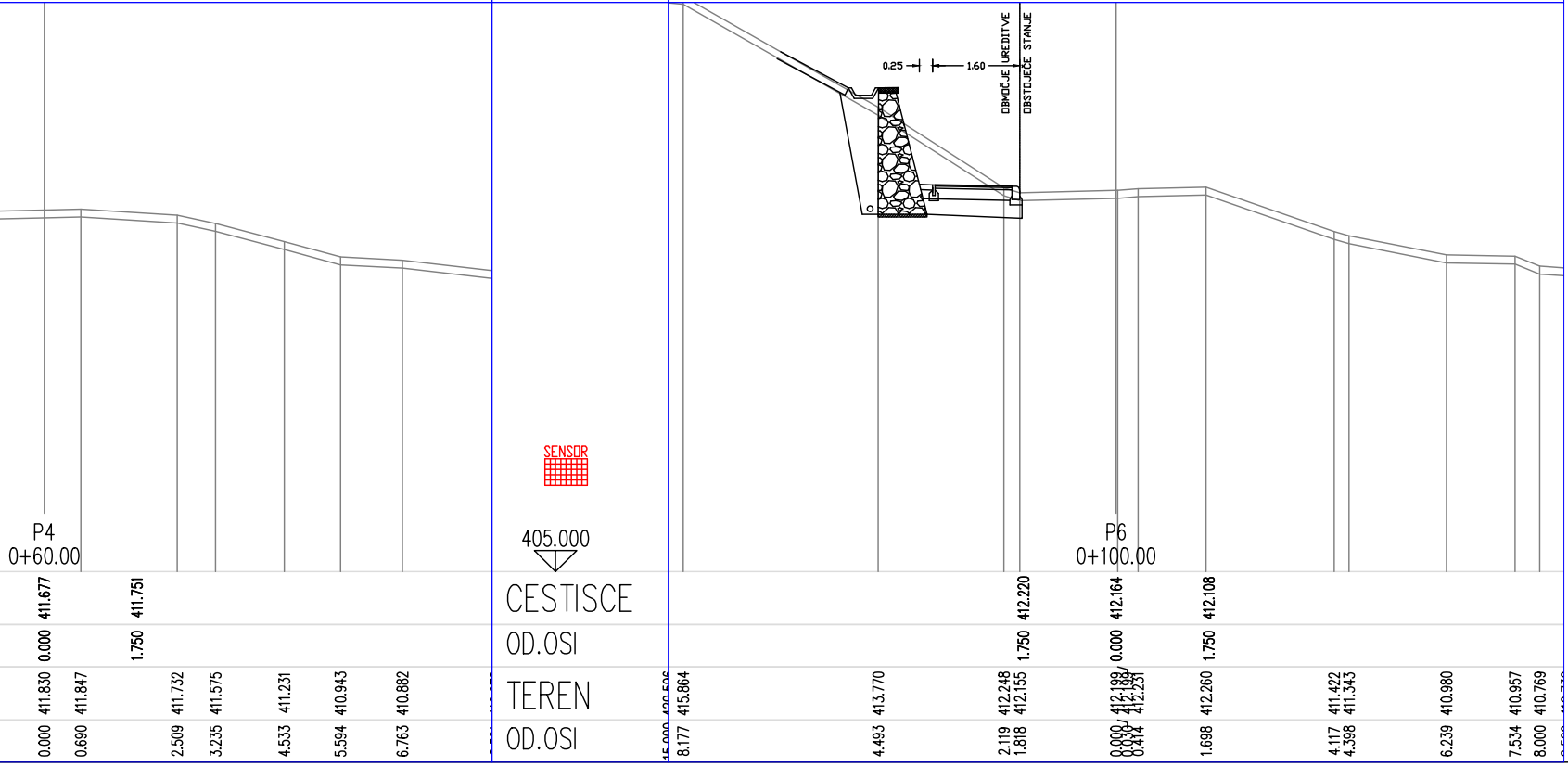
P4
0+60.00
411.677
411.751
0.000
1.750
0.000 411.830
0.690 411.847
2.509 411.732
3.235 411.575
4.533 411.231
5.594 410.943
6.763 410.882
SENSOR
405.000
CESTISCE
OD.OSI
TEREN
OD.OSI
0.25
1.60
OBMOČJE UREDITVE
OBSTOJEČE STANJE
P6
0+100.00
412.220
412.164
412.108
1.750
0.000
1.750
8.177 415.864
4.493 413.770
2.119 412.248
1.818 412.155
0.000 412.199
0.414 412.231
1.698 412.260
4.117 411.422
4.398 411.343
6.239 410.980
7.534 410.957
8.000 410.769

Spremembe:	Opis spremembe:

investitor:
MESTNA OBČINA VELENJE
Titov trg 1
3320 Velenje

projektant načrta:
ANDREJC d.o.o.
Topolšica 199b
3325 Šoštanj

	Ime in priimek:
Odg. vodja projekta:	Iztok Černoša u.d.i.g.
Odg. projektant:	Iztok Černoša u.d.i.g.
Izdelal:	
Merilo:	1:100
Nosilec podatkov:	
Oznaka risbe:	


2.51
OBMOČJE UREDITVE
OBSTOJEČE STANJE
P7
0+120.00
412.452
412.408
412.364
1.750
0.000
1.750
412.483
412.439
412.330
412.359
412.364
412.382
412.509
412.410
412.396
412.393
412.361
412.553
411.553
2.978
1.704
1.426
0.513
0.369
0.000
2.628
4.307
4.848
4.901
5.024
6.405
8.036

	Datum:	Podpis:

naročnik:
MESTNA OBČINA VELENJE
Titov trg 1
3320 Velenje

Lokacija:
Velenje - Konovo

Cesta:
LC 452121, LC 452031, LC 453331

Objekt:
UREDITEV PROMETNE INFRASTRUKTURE NA OBMOČJU KONOVSKE IN ŠMARŠKE CESTE

Identif. štev.:
G - 3454
G - 3454

Vrsta načrta:
3 Načrt gradbenih konstrukcij

Vsebina risbe:
PREČNI PREREZI P1 - P7

Številka projekta: 048-2017
faza/objekt:
Datum: oktober 2017

Vrsta projekta: PZI

Številka načrta: 048-2017-EPU

Številka lista: list 21